

# БЕЛОГОРЬЕ

## ПРОХОРОВСКИЙ РАЙОН



### ТРЕТЬЕ РАТНОЕ ПОЛЕ РОССИИ



ПРОХОРОВСКОЕ ПОЛЕ

#### УКАЗ

#### Президента Российской Федерации

О создании Государственного военно-исторического музея-заповедника «Прохоровское поле»

В целях увековечения памяти погибших при защите Отечества и в связи с завершением создания музейно-мемориального комплекса «Прохоровское поле» постановляю:

1. Принять и реализовать Министерству культуры Российской Федерации и администрации Белгородской области о создании на территории этой области Государственного военно-исторического музея-заповедника «Прохоровское поле» Министерством культуры Российской Федерации.
2. Правительству Российской Федерации принять необходимые меры по обеспечению деятельности Государственного военно-исторического музея-заповедника «Прохоровское поле».

Президент Российской Федерации Б.Е.Путин  
Москва, Кремль  
24 апреля 1996. № 414



туристический  
портрет



обзор памятных мест  
и достопримечательностей



календарь  
событий





Памятники природы и рекреационные зоны



Мемориалы, связанные с событиями Великой Отечественной войны



Памятники истории, культуры и архитектуры



Объекты, связанные с православной культурной традицией



Объекты региональной инфраструктуры сельского туризма

Фрагмент мемориала «Перекресток памяти»



## ПРОХОРОВСКИЙ РАЙОН



Размещение маркеров на схеме условно. Точную локацию — см. в описании тур. объектов



**Памятник «Звонница»** расположен в 2 км от Прохоровки, на том месте, где 12 июля 1943 г. происходили главные события Прохоровского сражения. Купол венчает фигура Богородицы, распростершей над миром Покров. На четырех пилонах размещены 24 горельефа с изображениями эпизодов сражения. Поле Прохоровской битвы является третьим ратным полем России наряду с Куликовым и Бородинским.





## БЕЛГОРОДСКАЯ ОБЛАСТЬ




**Прохоровский район** — особенный по своему географическому положению и геополитическому значению. Здесь проходит водораздел бассейна крупных рек средней полосы России — Днепра и Дона, берут начало Северский Донец и Псел. Сотни лет назад по этим землям пролегал **Муравьинский шлях**, связывавший Московию с Приазовьем и Причерноморьем.

В состав района входят городское поселение (административный центр района — **поселок Прохоровка**) и 17 сельских поселений, — всего более 130 населенных пунктов.

Отдельная — героическая и одновременно трагическая страница истории Прохоровского края — Великая Отечественная война. В 1943 году здесь развернулось колоссальное по ожесточению и масштабу сражение, определившее исход Курской битвы и окончательный перелом в войне. Этому историческому событию отдана дань памяти — на территории района создан **государственный военно-исторический музей-заповедник «Прохоровское поле»**.

Скульптурная композиция «Воинам, павшим на Прохоровском поле»



**Прохоровский район:**  
на карте Белгородской  
области



# 9 ПРИЧИН ПОСЕТИТЬ НАШ КРАЙ:

**Прохоровский район:**  
туристический потенциал



**1**

Побывать на месте величайшего танкового сражения — на легендарной высоте «226.6» под Прохоровкой

**2**

Посетить Парк Победы — Третье ратное поле России, расположенное в с. Прохоровка

**3**

Осмотреть экспозицию военно-исторического музея-заповедника «Прохоровское поле»

**4**

Испытать незабываемые ощущения на настоящем танкодrome

**5**

Прикоснуться к тайнам матери-природы в экологической зоне — парке «Ключи»

**6**

Пройтись по старинной русской деревне и сходить в «Музей бани» в с. Кострома

**7**

Вернуться в детство, вновь став школьником, в Музее истории образования в с. Радьковка

**8**

Набрать ключевой воды из источника, освященного в честь великомученика Пантелеимона Целителя, у с. Вязовое

**9**

Побывать в Музее природы Белогорья в с. Большое





1



## Памятник Победы «Звонница»

Ключевым элементом всего комплекса музея-заповедника «Прохоровское поле» является памятник «Звонница», который был возведен к 50-летию Победы (автор — В. М. Клыков). Звонница состоит из четырех белокаменных пилонов, олицетворяющих четыре года войны. Венчает пилоны золотая сфера — аллегория солнца, исторический символ Русской державы. Над сферой возвышается семиметровая скульптура Покрова Пресвятой Богородицы — заступницы и защитницы России. На монументе начертаны слова из Священного Писания: «Больше сея любви никтоже иматъ, да кто душу свою положит за други своя». У основания мраморного барабана расположен золоченный лавровый венок — символ немеркнущей славы героев, павших за Родину. Внутри Звонницы, под куполом, подвешен колокол весом 3,5 тонны. Три раза в час бьет колокол в честь русской ратной славы, добытой в горниле трех величайших сражений — на Куликовом, Бородинском и Прохоровском полях.

Белгородская обл., Прохоровский р-н,  
п. Прохоровка, ул. Парковая



2



## Братская могила 684 советских воинов и местных жителей

Братская могила расположена при въезде в село. Сюда в 1951 г. были перенесены останки красноармейцев из окрестных хуторов и сел. На граните выбиты слова: «Товарищ! Помни! Голову в скорби склони. Здесь 27 января 1943 г. фашисты совершили страшное злодеяние — сожгли заживо 600 мирных жителей и военнопленных».

Белгородская обл., Прохоровский р-н,  
с. Гусек-Погореловка



3

## Парк Победы



Парк Победы открылся 12 июля 2015 года. Вход в парк оформлен скульптурной композицией «Купол рейхстага». На центральной аллее размещены информационные указатели-стелы, а также памятники, посвященные сражению 1943 г. на Курской дуге и его героям: командармам — участником Прохоровской битвы: П. А. Ротмистрову, В. Д. Крюченкину, А. С. Жадову; полководцам — И. С. Коневу, А. А. Василевскому, Н. Ф. Ватутину, К. К. Рокоссовскому; Героям Советского Союза — М. Ф. Борисову и П. И. Шпетному.

Глубокие чувства будят в душе посетителей скульптурные композиции «Памятник женщинам войны» и «Памятник солдатам войны».

В парке располагается детская игровая зона, оборудованы места отдыха. Кроме того, здесь выстроена часовня Честного и Животворящего Креста Господня, созданная на пожертвования семьи Н. И. Рыжкова.

Белгородская обл., Прохоровский р-н,  
п. Прохоровка, Парк Победы







4

## Государственный музей-заповедник «Прохоровское поле»



Музей-заповедник включает в себя несколько экспозиционных площадок, памятников и культурно-просветительских объектов: музей «Третье ратное поле России», Музей бронетанковой техники, Музей «Битва за оружие Великой Победы», танкодром, памятник Победы «Звонница» и библиотеку Н.И. Рыжкова.


Белгородская обл., Прохоровский р-н, п. Прохоровка, ул. Парковая


### Музей «Третье ратное поле России»

открыт в 2010 г. Экспозиция рассказывает об истории Прохоровского района в преддверии Великой Отечественной войны и о сражении на Курской дуге. Среди экспонатов: исторические артефакты, предметы быта прошлого, макеты военной техники, личные вещи бойцов — участников Курской битвы, награды, документы и фотоматериалы. Всего — около 20 тыс. экспонатов. В музее размещен макет карты Белгородской области (в масштабе 1:300 000), работает кинозал. В одном из помещений установлен симулятор танка.



В 2017 г. музейный комплекс «Прохоровское поле» пополнился новым выставочным объектом — **Музеем бронетанковой техники**. Площадь экспозиции музея — 1,5 тыс. м<sup>2</sup>. Выставочная коллекция, размещенная в четырех залах, воссоздает историю танкостроения с древнейших времен до наших дней. Экскурсия может проходить здесь с использованием аудиогuida, синхронизированного с контентом на основе датчиков движения. В каждом зале установлены сенсорные экраны (всего их 18). Глубокое впечатление на посетителей производит макет танка Т-34 в разрезе, выполненный в натуральную величину, а также реконструкция кабинета директора завода «Уралмаш» 1970-х гг.






**Музей «Битва за оружие Великой Победы»** открылся в год 75-летия Победы. Его основа — экспонаты, иллюстрирующие жизнь работников тыла, — всех тех, кто в 1941–1945 гг. трудился, не покладая рук, на оборонных предприятиях Советского Союза, в прямом смысле слова ковал победу, заботился о том, чтобы страна не испытывала недостатка в самом необходимом, включая продовольствие и сельскохозяйственную продукцию. Вниманию посетителей представлены награды, личные вещи, фото-материалы и предметы быта того времени. В залах музея воссозданы цеха оборонной и легкой промышленности, авиационного завода, фабричной столовой, детского сада, химической лаборатории. Посетители могут прочувствовать атмосферу заседания Государственного Комитета



Обороны СССР, познакомиться с буднями «шарашки» (конструкторского бюро завода), а также увидеть перрон, железнодорожный вагон военного времени и эвакуопункт. Перед входом в музей на рельсовых путях установлен локомотив. Всего же в 12 залах, поделенных на 35 интерактивных зон, размещено более 2 тыс. экспонатов.



**Танкодром** открылся на Прохоровском поле в 2015 г. В его парке 12 бронированных машин: бронетранспортер БТР-70, боевая машина пехоты БМП-1, бронированная разведывательно-дозорная машина БРДМ-2, боевая машина десанта БМД-2, броневладелец БА-64 и др.







5



## Наблюдательный пункт генерал-лейтенанта П. А. Ротмистрова

В разгар Курской битвы, когда возникла угроза прорыва фронта, сюда была направлена 5-я гвардейская танковая дивизия Ротмистрова. На высоте «251.6», в древнем кургане, был оборудован пункт наблюдения. Объект был воссоздан и получил статус памятника истории в 1968 г., в год 25-летия Курской битвы.

Белгородская обл., Прохоровский р-н,  
п. Прохоровка



6



## Мемориал «Перекресток памяти»

Автор проекта — студентка БГУ Ж. Леткеманн. Идею создания мемориала подсказала сама жизнь — традиция жителей села накрывать 12 июля поминальные столы в память о погибших в той далекой войне. Скульптура женщины у поминального стола выполнена скульптором М. Б. Барановым.

Белгородская обл., Прохоровский р-н,  
с. Прелестное



7



## Научно-историческая публичная библиотека Н. И. Рыжкова

Библиотека была открыта на Прохоровском поле в 1995 г. Ее фонд формируется на благотворительной основе. Основа фонда (общее количество единиц хранения — около 63 тыс. экз.) — книги из личной библиотеки Н. И. Рыжкова. Библиотека является международным центром духовного просвещения и патриотического воспитания.

Белгородская обл., Прохоровский р-н,  
п. Прохоровка, ул. Парковая



8



## Музей природы Белогорья

В музее хранятся гербарии местной флоры и таксидермические модели животных. Фонд музея насчитывает 20 тыс. экспонатов (более 2 тыс. видов растений, 700 видов животных и 300 видов птиц). Также в музее представлены фрагменты ископаемой фауны и растений, образцы минералов и редких горных пород.

Белгородская обл., Прохоровский р-н, с. Большое, ул. Центральная, 5



9



## Музей истории развития образования

Здесь можно примерить на себя образ учащегося прошлых эпох: ученика церковно-приходской школы XIX в., слушателя курсов «ликбеза» в Советской России 1920-х гг. или школьника 1940-х, в классе которого из репродуктора доносится прониколовый голос диктора Совинформбюро Юрия Левитана.

Белгородская обл., Прохоровский р-н, с. Радьковка, ул. Школьная, 20



10



## Музей военной династии Касатоновых

Трое выходцев из семьи Касатоновых стали адмиралами. В музее несколько выставочных залов, в которых собраны личные вещи, документы и письма, связанные с профессиональной деятельностью и жизнью семейства, влюбленного в море, а также фильмотека и издания, посвященные истории Вооруженных сил России.

Белгородская обл., Прохоровский р-н, с. Беленихино, ул. Ватутина, 2-а





11

## Родовая усадьба Божковых «Дубрава»

Усадьба Николая Ивановича Божкова интересна тем, что является собой пример подлинной любви человека к сельскому образу жизни и избранному делу. Основа хозяйства Божкова — пасека из 150 ульев. Посетителям здесь обязательно предложат отведать мёд и проведут интересную экскурсию.

Белгородская обл., Прохоровский р-н, х. Сторожевое-Первое, ул. Сергеева, 80



12

## Природный парк регионального значения «Ключи»

Парк «Ключи» расположен в живописном месте в окружении дубовой рощи, на землях бывшей барской усадьбы. Родников в парке великое множество. Они бьют из-под меловых склонов, впадая в зарождающуюся здесь реку Псёл. На площадке с родниками устроена купель, чаша родников оборудована декоративными срубками, дно русла и откосы выложены диким камнем. Поблизости находится пруд с пляжем, детской игровой зоной и спортплощадками. В парке имеется зооуголок; в нем нашли приют страусы эму, як, муфлон, косули, пятнистые олени и декоративные виды птиц. Территория парка — гидрологический заказник.

Любителей сельского туризма также может заинтересовать этнографическая реконструкция «Деревня» — своеобразный музей под открытым небом. «Деревня» знакомит с образом жизни русского крестьянина конца XIX в. Комплекс состоит из семи подворий: «Прохоровское ремесло», «Кузнечное мастерство», «Хлебосолье», «Традиционная русская кухня», «Традиционные русские напитки», «Рукоделие», «Мир детства».

Белгородская обл., Прохоровский р-н, с. Кострома, ул. Костромская, 10/1





13

## Парк отдыха «Грушки»

Парк — излюбленное место отдыха жителей поселка. На его территории находятся дубовая роща (возраст деревьев — 70–110 лет) и пруд. Свое название парк получил по близлежащему одноименному хутору. На территории парка часто проводятся зрелищные массовые мероприятия.

Белгородская обл., Прохоровский р-н,  
п. Прохоровка, ул. Солнечная



14

## Источник целителя Пантелеимона

Вода из этого родника не «цветет», не «стареет». Пробы показали наличие в ней ионов серебра. Вода имеет особый вкус и необычайную прозрачность. В 1990-х гг. здесь установили часовню и крытую купальню. Со временем поблизости от родника образовалось озерцо. Территория, прилегающая к источнику, благоустроена.

Белгородская обл., Прохоровский р-н,  
с. Вязовое



15

## Парк «Истоки реки Северский Донец»

Парк — это гидрологический заказник. Северский Донец был воспет еще автором «Слова о полку Игореве». «Северским» речной поток назвали потому, что на его берегах жило в древние времена славянское племя северян.

Здесь имеются беседки, купель и детская игровая площадка. Неподалеку возведена часовня в честь иконы Пресвятой Богородицы «Всецарица».

Белгородская обл., Прохоровский р-н,  
с. Подольхи





16

## Храм Вознесения Господня

Здание храма возвели при кладбище казачьей слободы Радьковка в 1808 г. Церковь выстроена в стиле русского классицизма, со световым барабаном и однойрусной колокольной. Вознесенская церковь — единственный в районе старинный храм с сохранившимся первоначальным интерьером и обстановкой.

Белгородская обл., Прохоровский р-н, с. Радьковка



17

## Храм св. первоапостолов Петра и Павла и Колокол единения

Решающее сражение на Прохоровском поле произошло 12 июля 1943 года, в день святых апостолов Петра и Павла. На мраморных плитах высечены имена 8 тыс. воинов, и это лишь малая часть погибших под Прохоровкой. Храм (архитектор — Д. С. Соколов) увенчан тремя куполами и объединен с колокольной в единое целое. Высота здания — 59 м. По композиционному решению храм напоминает горящую свечу. Он был освящен в 1995 г. и является памятником истории.

**Колокол единения трех братских славянских народов** (авторы — В. В. Перцев и В. А. Турченко) находится внутри 15-метровой ротонды, увенчанной православным крестом. На колоколе начертаны слова, принадлежащие Сергию Радонежскому, — «Любовию и единением спасемся». На среднем поясе колокола — четыре иконы: Святая Троица А. Рублева (символ триединого бога), преподобного Сергия Радонежского (символ объединения и величия Русской земли), равноапостольного князя Владимира (символ русской государственности), преподобной Евфросинии Полоцкой (символ святости Белоруссии).

Белгородская обл., Прохоровский р-н, п. Прохоровка



## ЛЮДИ, ВОШЕДШИЕ В ИСТОРИЮ



В летописи района немало значимых имен, но особое место в этом почетном строю занимают герои Великой Отечественной войны.

- **Закопырин Анатолий Николаевич**, заслуженный строитель РСФСР, почетный работник топливно-энергетического комплекса, государственный деятель СССР.
- **Будков Вячеслав Петрович**, инженер, специалист в области обеспечения устойчивости откосов на карьерах.
- **Страхов Тимофей Данилович**, ученый-фитопатолог.
- **Александр Мартынович Шкодин**, ученый-химик.
- **Касатонов Афанасий Степанович**, полный георгиевский кавалер, основатель династии военных офицеров-моряков, трое из которых стали адмиралами.



### УЧАСТНИКИ ВЕЛИКОЙ ОТЕЧЕСТВЕННОЙ ВОЙНЫ, ГЕРОИ СОВЕТСКОГО СОЮЗА:

- **Авдеев Иван Павлович.**
- **Волошенко Михаил Фёдорович.**
- **Гнездилов Иван Фёдорович.**
- **Гостищев Пётр Максимович.**
- **Дмитриев Василий Антонович.**
- **Касатонов Иван Михайлович.**
- **Легезин Павел Константинович.**
- **Лиманский Кузьма Архипович.**
- **Литвинов Василий Михайлович.**
- **Лужецкий Андрей Гаврилович.**
- **Морозов Константин Степанович.**
- **Москвиченко Николай Павлович.**
- **Чернов Георгий Герасимович.**
- **Чернухин Иван Фомич.**



### о сувенирах

**В** кафе «Блиндаж», расположенном на территории памятника Победы «Звонница», в качестве сувенира посетителям могут предложить печатный пряник с изображением храма Петра и Павла. Но особой популярностью у туристов пользуются изделия ручной работы — брелки и тряпичные куклы, а также купаж травяного сбора, составленный местными знатоками целебной флоры.





# ПРЕДАНЬЯ СТАРИНЫ ГЛУБОКОЙ...

## Сказ о том, как Прохоровка стала... Прохоровкой.

После покорения Крыма на бывших территориях Дикого поля стали хозяйничать ватаги лихих людей. Заходили они и на нынешние Прохоровские земли, основывая здесь свои поселения. Самое большое из сел так и прозвали — «Разбойное». Спустя некоторое время в эти же места двинулось в поисках лучшей жизни российское безземельное крестьянство.



Одним из первых поселенцев в здешних краях, как говорят, был плотник Прохор Шевцов со своей женой Матрёной. Однажды к ним в дом постучался посыльный железнодорожной компании. Он интересовался названием поселения, на что Прохор ему ответил:

— Название — нехорошее. Место это зовется «Разбойным», потому что тут лихоимцев пруд пруди...

Чиновник спросил, не страшно ли жить с такими «соседями»? Прохор ответил, что взять с его семейства всё равно нечего, да и Господь его, как мужика, силой не обидел. А довольствуются они с женой тем, что перепадет от случайных проезжих, которым негде переночевать: кто бутылку масла оставит, кто миску крупы, муки или коробок спичек.

Поговорили они еще немного, а когда чиновник прощался, то сказал: «Если ты мужичок Прохором зовешься, то и быть нашей новой станции здесь Прохоровской». Видно, название «Разбойная» для станции оказалось неподходящим...

---

## ЛЮБИТЕЛЕЙ СЕЛЬСКОГО ТУРИЗМА НАВЕРНЯКА ЗАИНТЕРЕСУЮТ:

- **Усадьба «Дубрава»** (х. Сторожевое-1). Усадьба интересна тем, что здесь, как в зеркале, отразился созидательный энтузиазм одного человека. Основной доход хозяевам приносит пасека из 150 ульев. Здесь всегда в изобилии натуральный мед и другие продукты пчеловодства. В усадьбе также можно приобрести семена, рассаду, саженцы и черенки цветочно-декоративных растений.
- **База отдыха «Рыбацкая артель»** (с. Кострома). База располагает шестью двухместными, двумя трехместными и одним четырехместным домом-срубом. Рядом с каждым из них установлена беседка и мангал. Для комфорта отдыхающих рядом с базой работает кафе.


## КАЛЕНДАРЬ ИНТЕРЕСНЫХ СОБЫТИЙ

- **Культурно-спортивный праздник «Русские валенки!»** (п. Прохоровка, парк «Грушки») проводится в январе.
- **Гастрономический фестиваль-ярмарка «Русский Колобок»** (п. Прохоровка) проводится в мае.
- **Фестиваль народности и исторических реконструкций «Маланья»** (с. Кострома) проводится в феврале и июне.
- **Всероссийский театрализованный праздник, посвященный годовщинам Прохоровского танкового сражения «Третье ратное поле России»** (п. Прохоровка), проводится в июле.
- **Всероссийский фестиваль авторской патриотической песни «Прохоровское поле»** (с. Кострома) проводится в июле.
- **Народное гулянье «Костромские серебряные ключи»** (с. Кострома) проводится в августе.
- **Фестиваль народной культуры «День Северского Донца»** (с. Подольхи, парк «Истоки Северского Донца») проводится в сентябре.



В парке «Грушки»

У Вязовского источника





# ПОПУЛЯРНЫЕ МАРШРУТЫ:

## НА ПОЛЕ ТАНКИ ГРОХОТАЛИ...

Экскурсия проходит по территории музея «Третье ратное поле России» и включает в себя:

- посещение информационно-познавательной зоны;
- осмотр интерактивной трехмерной карты Белгородской области и 3D-симулятора танка;
- посещение мини-кинотеатра с тематической фильмотекой;
- ознакомление с военно-исторической экспозицией, в которой представлены артефакты, личные вещи и документы участников Великой Отечественной войны;
- посещение краеведческой выставки, повествующей об истории Прохоровской земли.

## МУЗЕЙ БРОНЕТАНКОВОЙ ТЕХНИКИ

Программа маршрута и посещаемые в рамках экскурсии объекты позволят узнать историю развития боевой бронированной техники со времен средневековья до наших дней, в том числе воочию увидеть воссозданные образцы старинных танков и первых бронемашин.



Скульптурная композиция  
«Танковый десант»

## КОСТРОМСКИЕ КЛЮЧИ


В состав маршрута включены различные краеведческие достопримечательности:

- музей под открытым небом «Этнографическая деревня "Кострома"»;
- часовня в честь Архистратига Михаила;
- освященная купель со сходом и площадкой для переодевания;
- парк живой природы;
- осмотр места обитания бобров;
- прогулка по «тропе здоровья».

Танкодром и выставка  
военной техники



Парк  
Победы,  
фрагмент  
входной  
группы



Колокол единения  
трех славянских народов





Контент издания подготовлен при содействии  
МКУ «Управление культуры и туризма  
администрации Прохоровского района»



Установи  
мобильное приложение  
**Тур.Гид.Белгород:**



Управление по туризму  
Белгородской области:  
<http://visitbelogorie.ru>



Белгородский центр туризма:  
<https://vk.com/belogorieinvite>  
+7 (951) 131-00-01, +7 (4722) 41-10-01

В приложении **Тур.Гид.Белгород** представлены маршруты по достопримечательностям региона, сведения о музеях и театрах, выставочных залах и концертных площадках, кафе и ресторанах региона, а также актуальная афиша событий.

Издание подготовлено и выпущено в свет в культурно-просветительских целях, для популяризации туристского потенциала Белгородской области (по заказу управления по туризму Белгородской области).  
НЕ ПРЕДНАЗНАЧЕНО ДЛЯ ПРОДАЖИ!



Выпускные  
данные  
издания  
и авторские  
сведения:

