









# Прохоровский район. Карта маршрута 38 км.



## Маршрут движения Условные обозначения

1. Парк регионального значения «Ключи»
2. Храм Святых равноапостольных Мефодия и Кирилла
3. Скифское захоронение «Семикурганник»
4. Парк Победы
5. Музей боевой и трудовой Славы
6. Рыбачья артель

-  — Место отдыха
-  — Точка подключения электричества
-  — Магазин
-  — Кафе
-  — Фельдшерско-акушерский пункт
-  — Родники, колодцы
-  — Пикник—зона
-  — Туалет